

Топола
Аранђеловац
Младеновац

Баточина
Аутопут А1

ГЕНЕРАЛНИ УРБАНИСТИЧКИ ПЛАН
КРАГУЈЕВАЦ, 2030.


- ИЗВЕШТАЈ О СТРАТЕШКОЈ ПРОЦЕНИ
УТИЦАЈА ГЕНЕРАЛНОГ
УРБАНИСТИЧКОГ ПЛАНА НА
ЖИВОТНУ СРЕДИНУ -

ЕКОЛОШКА ВАЛОРИЗАЦИЈА ПРОСТОРА






ГРАНИЦА ГУП "КРАГУЈЕВАЦ 2030."

ОСЕТЛИВЕ ЗОНЕ

ОСЕТЉИВЕ ЗОНЕ I КАТЕГОРИЈЕ

- СПОМЕНИК ПРИРОДЕ
 ПРИРОДНЕ ВРЕДНОСТИ У ОКВИРУ
 ЗАШТИЋЕНИХ КУЛТУРНИХ ДОБАРА

ОСЕТЉИВЕ ЗОНЕ II КАТЕГОРИЈЕ



- | | |
|---|--|
|  | ШУМЕ И ШУМСКО ЗЕМЉИШТЕ |
|  | УРБАНЕ ШУМЕ И ОСТАЛО ГРАДСКО
ЗЕЛЕНИЛО |
|  | ПОЉОПРИВРЕДНО ЗЕМЉИШТЕ |
|  | ВОДЕ И ВОДНО ЗЕМЉИШТЕ |
|  | ЗОНЕ СТАНОВАЊА И НЕИЗГРАЂЕНО
ЗЕМЉИШТЕ |

ПРИРОДНА ОГРАНИЧЕЊА

- ШИРА ЗОНА КЛИЗИШТА
ЧЕЛО КЛИЗИШТА
ГЕОЛОШКА ГРАНИЦА ПОДРЕЈОНА
ПОПЛАВНИ ТАЛАС (граница плавне зоне великих вода, повратног периода 100 година)

ЗОНЕ И ЛОКАЦИЈЕ СА НЕГАТИВНИМ УТИЦАЈЕМ

- ДЕГРАДАЦИОНИ ПУНКТОВИ:**
1. ГРАДСКА ТОПЛАНА и појединачне котларнице 1.1, 1.2, 1.3, 1.4, 1.5
 2. FCA СРБИЈА
 3. ДЕПОНИЈА ОТПАДА

-  ЗОНА НЕПОСРЕДНОГ УТИЦАЈА
ЗАГАЂИВАЧА - од 100 м до 500 м
-  ЗОНА ШИРЕГ УТИЦАЈА ЗАГАЂИВАЧА
- од 500 - 2000 м

- ЗОНЕ НЕГАТИВНИХ УТИЦАЈА ЗАГАЂИВАЧА (евидентирани испусти отпадних вода, загађујућих материја и/или отпада (опасног отпада))

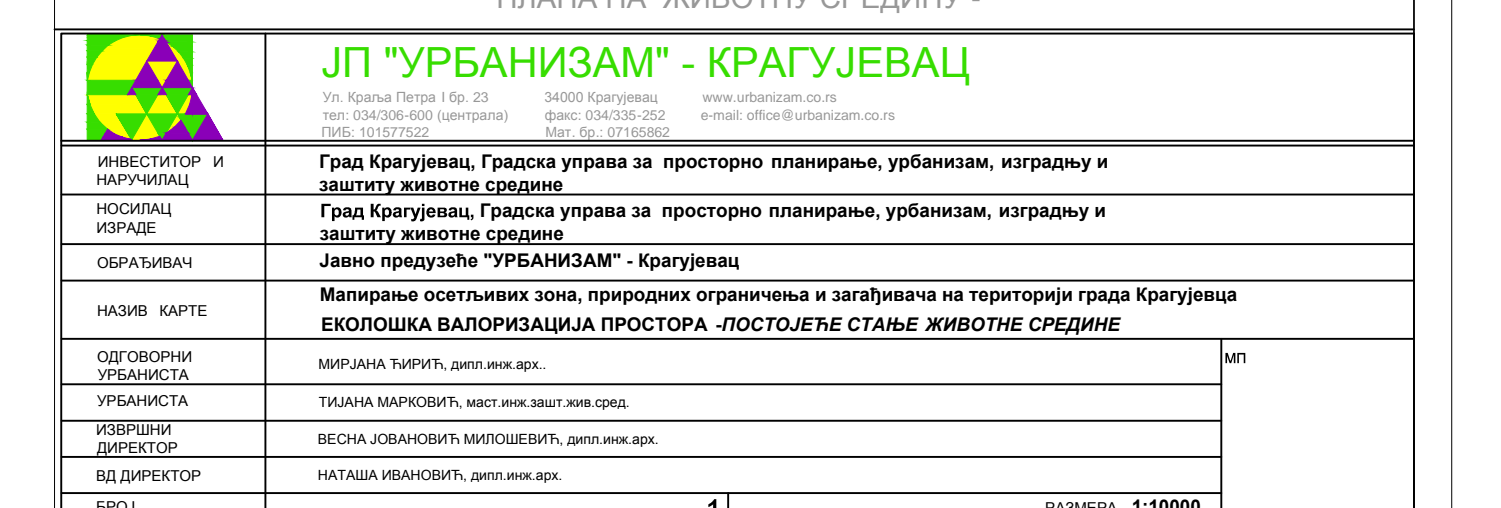
- ЗОНЕ УТИЦАЈА ДАЛЕКОВОДА

ПРОИЗВОДЪА

- ПОСТОЈЕЋЕ РАДНЕ ЗОНЕ
- ПОСТОЈЕЋЕ ПОСЛОВАЊЕ

ГЕНЕРАЛНИ УРБАНИСТИЧКИ ПЛАН КРАГУЈЕВАЦ, 2030.

- ИЗВЕŠTAЈ О СТРАТЕШКОЈ ПРОЦЕНИ УТИЦАЈА ГЕНЕРАЛНОГ УРБАНИСТИЧКОГ ПЛАНА НА ЖИВОТНУ СРЕДИШТУ -



Г.Милановац,

Краљево
Чачак

Јагодина
Крушевац

